

เอกสารแนบท้ายประกาศสำนักงานคณะกรรมการการเลือกตั้งประจำจังหวัดเพชรบุรี
เรื่อง การรับฟังความคิดเห็นรูปแบบการแบ่งเขตเลือกตั้งสมาชิกสภาองค์การบริหารส่วนจังหวัดเพชรบุรี
(เพิ่มเติม)

ลงวันที่ ๑๔ กันยายน ๒๕๖๗

การแบ่งเขตเลือกตั้งสมาชิกสภาองค์การบริหารส่วนจังหวัดเพชรบุรี

รูปแบบที่ ๒

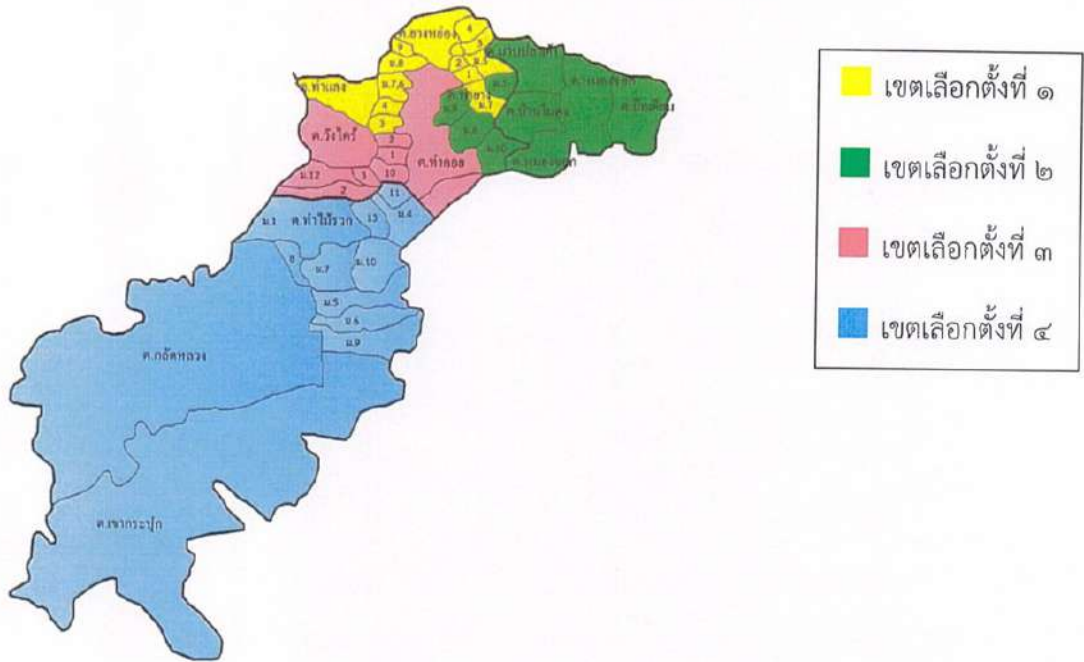
ลำดับที่	อำเภอ	จำนวนสมาชิกที่จะพึงมีทั้งอำเภอ	จำนวนเขตเลือกตั้ง	เขตเลือกตั้งที่	ท้องที่ที่ประกอบเป็นเขตเลือกตั้ง
๑	ท่ายาง	๔	๔	๑	๑. ตำบลท่ายาง (เฉพาะหมู่ที่ ๑ หมู่ที่ ๒ หมู่ที่ ๓ หมู่ที่ ๔ หมู่ที่ ๕ และหมู่ที่ ๗) ๒. ตำบลยางหย่อง ๓. ตำบลท่าแลง (เฉพาะหมู่ที่ ๓ หมู่ที่ ๔ หมู่ที่ ๕ หมู่ที่ ๖ หมู่ที่ ๗ หมู่ที่ ๘ และหมู่ที่ ๙)
				๒	๑. ตำบลปึกเตียน ๒. ตำบลหนองจอก นอกเขตเทศบาล หมู่ที่ ๑ หมู่ที่ ๒ หมู่ที่ ๓ หมู่ที่ ๔ หมู่ที่ ๘ หมู่ที่ ๑๐ หมู่ที่ ๑๑ หมู่ที่ ๑๒ หมู่ที่ ๑๓ และหมู่ที่ ๑๔ ในเขตเทศบาล หมู่ที่ ๕ หมู่ที่ ๖ หมู่ที่ ๗ และหมู่ที่ ๙ ๓. ตำบลบ้านในดง ๔. ตำบลมาบปลาเค้า ๕. ตำบลท่ายาง (เฉพาะหมู่ที่ ๖ หมู่ที่ ๘ หมู่ที่ ๙ และหมู่ที่ ๑๐)
				๓	๑. ตำบลท่าคอย นอกเขตเทศบาล หมู่ที่ ๕ หมู่ที่ ๗ หมู่ที่ ๑๐ และหมู่ที่ ๑๑ ในเขตเทศบาล หมู่ที่ ๑ หมู่ที่ ๒ หมู่ที่ ๓ หมู่ที่ ๔ หมู่ที่ ๕ หมู่ที่ ๖ หมู่ที่ ๗ หมู่ที่ ๘ และหมู่ที่ ๙ ๒. ตำบลท่าแลง (เฉพาะหมู่ที่ ๑ หมู่ที่ ๒ และหมู่ที่ ๑๐) ๓. ตำบลวังไคร้ ๔. ตำบลท่าไม้รวก (เฉพาะหมู่ที่ ๒ หมู่ที่ ๓ และหมู่ที่ ๑๒)

ลำดับที่	อำเภอ	จำนวนสมาชิกที่จะพึงมีทั้งอำเภอ	จำนวนเขตเลือกตั้ง	เขตเลือกตั้งที่	ท้องที่ที่ประกอบเป็นเขตเลือกตั้ง
				๔	๑. ตำบลท่าไม้รวก (เฉพาะหมู่ที่ ๑ หมู่ที่ ๔ หมู่ที่ ๕ หมู่ที่ ๖ หมู่ที่ ๗ หมู่ที่ ๘ หมู่ที่ ๙ หมู่ที่ ๑๐ หมู่ที่ ๑๑ และหมู่ที่ ๑๓) ๒. ตำบลกลัดหลวง ๓. ตำบลเขากระบูก
๒	บ้านแหลม	๓	๓	๑	๑. ตำบลบ้านแหลม นอกเขตเทศบาล หมู่ที่ ๑ หมู่ที่ ๒ หมู่ที่ ๔ หมู่ที่ ๕ หมู่ที่ ๖ หมู่ที่ ๗ หมู่ที่ ๘ และหมู่ที่ ๙ ในเขตเทศบาล หมู่ที่ ๑ หมู่ที่ ๒ หมู่ที่ ๓ หมู่ที่ ๔ หมู่ที่ ๕ หมู่ที่ ๖ หมู่ที่ ๗ หมู่ที่ ๘ และหมู่ที่ ๑๐ ๒. ตำบลบางตะบูนนอก นอกเขตเทศบาล หมู่ที่ ๔ ในเขตเทศบาล หมู่ที่ ๑ หมู่ที่ ๒ หมู่ที่ ๓ และหมู่ที่ ๕
				๒	๑. ตำบลบางครก ๒. ตำบลบางตะบูน นอกเขตเทศบาล หมู่ที่ ๖ หมู่ที่ ๗ และหมู่ที่ ๘ ในเขตเทศบาล หมู่ที่ ๑ หมู่ที่ ๒ หมู่ที่ ๓ หมู่ที่ ๔ หมู่ที่ ๕ และหมู่ที่ ๖ ๓. ตำบลท่าแร่ ๔. ตำบลท่าแร่ ออก (เฉพาะหมู่ที่ ๑ และหมู่ที่ ๔)
				๓	๑. ตำบลแหลมผักเบี้ย ๒. ตำบลบางแก้ว ๓. ตำบลปากทะเล ๔. ตำบลบางขุนไทร ๕. ตำบลท่าแร่ ออก (เฉพาะหมู่ที่ ๒ และหมู่ที่ ๓)
๓	เขาย้อย	๒	๒	๑	๑. ตำบลสระพัง ในเขตเทศบาล หมู่ที่ ๑ หมู่ที่ ๒ หมู่ที่ ๓ และหมู่ที่ ๔ ๒. ตำบลเขาย้อย ในเขตเทศบาล เฉพาะหมู่ที่ ๖ ๓. ตำบลบางเค็ม ๔. ตำบลห้วยโรง ๕. ตำบลหนองชุมพล ๖. ตำบลหนองชุมพลเหนือ

ลำดับที่	อำเภอ	จำนวนสมาชิกที่จะพึงมีทั้งอำเภอ	จำนวนเขตเลือกตั้ง	เขตเลือกตั้งที่	ห้องที่ประกอบเป็นเขตเลือกตั้ง
				๒	๑. ตำบลสระพัง นอกเขตเทศบาล หมู่ที่ ๑ และหมู่ที่ ๒ ๒. ตำบลเขาย้อย นอกเขตเทศบาล หมู่ที่ ๑ หมู่ที่ ๒ และหมู่ที่ ๗ ในเขตเทศบาล เฉพาะหมู่ที่ ๑ หมู่ที่ ๒ หมู่ที่ ๓ หมู่ที่ ๔ และหมู่ที่ ๕ ๓. ตำบลทับคาง นอกเขตเทศบาล หมู่ที่ ๑ หมู่ที่ ๒ และหมู่ที่ ๔ ในเขตเทศบาล หมู่ที่ ๑ หมู่ที่ ๒ หมู่ที่ ๓ หมู่ที่ ๔ และหมู่ที่ ๕ ๔. ตำบลหนองปลาไหล ๕. ตำบลหนองปรุง ๖. ตำบลห้วยท่าช้าง
๔	บ้านลาด	๒	๒	๑	๑. ตำบลบ้านลาด ๒. ตำบลท่าเสน ๓. ตำบลท่าช้าง ๔. ตำบลสมอพลือ ๕. ตำบลบ้านหาด ๖. ตำบลไร่มะขาม ๗. ตำบลหนองกระเจ็ด ๘. ตำบลลาดโพธิ์ ๙. ตำบลโรงเข้
				๒	๑. ตำบลไร่โคก ๒. ตำบลบ้านทาน ๓. ตำบลหนองกะบู่ ๔. ตำบลห้วยซ้อง ๕. ตำบลห้วยลึก ๖. ตำบลตำหฺร ๗. ตำบลสะพานไกร ๘. ตำบลถ้ำรงค์ ๙. ตำบลไร่สะท้อน
๕	แก่งกระจาน	๒	๒	๑	๑. ตำบลแก่งกระจาน (เฉพาะหมู่ที่ ๑ หมู่ที่ ๒ หมู่ที่ ๓ หมู่ที่ ๔ หมู่ที่ ๕ หมู่ที่ ๖ หมู่ที่ ๗ หมู่ที่ ๘ หมู่ที่ ๑๑ หมู่ที่ ๑๒ และหมู่ที่ ๑๓) ๒. ตำบลพุทธสวรรค์ ๓. ตำบลวังจันทร์

ลำดับที่	อำเภอ	จำนวนสมาชิกที่จะพึงมีทั้งอำเภอ	จำนวนเขตเลือกตั้ง	เขตเลือกตั้งที่	ท้องที่ที่ประกอบเป็นเขตเลือกตั้ง
				๒	๑. ตำบลสองพี่น้อง ๒. ตำบลห้วยแม่เพรียง ๓. ตำบลป่าเต็ง ๔. ตำบลแก่งกระจาน (เฉพาะหมู่ที่ ๘ หมู่ที่ ๑๐ และหมู่ที่ ๑๔)
๖	หนองหญ้าปล้อง	๑	๑	-	ทุกตำบลในเขตพื้นที่อำเภอ

รูปแบบการแบ่งเขตเลือกตั้งสมาชิกสภาองค์การบริหารส่วนจังหวัดเพชรบุรี
อำเภอท่ายาง รูปแบบที่ ๒



ข้อมูลสังเขปประกอบการแบ่งเขตเลือกตั้ง

- (๑) ข้อมูลราษฎรที่มีสัญชาติไทย ณ วันที่ ๓๑ ธันวาคม ๒๕๖๖ จำนวน ๘๕,๔๑๔ คน เฉลี่ยเขตเลือกตั้งละ ๒๑,๓๕๔ คน
- (๒) รายละเอียดเกี่ยวกับอำเภอ และจำนวนราษฎรของแต่ละเขตเลือกตั้ง
- เขตเลือกตั้งที่ ๑ ประกอบด้วย ตำบลท่ายาง (หมู่ที่ ๑-๕,๗) ตำบลยางหย่อง และตำบลท่าแลง (หมู่ที่ ๓ - ๙) ราษฎรรวมทั้งสิ้น ๒๐,๓๘๕ คน
- เขตเลือกตั้งที่ ๒ ประกอบด้วย ตำบลปึกเตียน ตำบลหนองจอก ตำบลบ้านโนนดง ตำบลมาบปลาเค้า และตำบลท่ายาง (หมู่ที่ ๖,๘-๑๐) ราษฎรรวมทั้งสิ้น ๒๑,๒๗๕ คน
- เขตเลือกตั้งที่ ๓ ประกอบด้วย ตำบลท่าค้อย ตำบลท่าแลง (หมู่ที่ ๑,๒,๑๐) ตำบลวังไคร้ และตำบลท่าไม้รวก (หมู่ที่ ๒,๓,๑๒) ราษฎรรวมทั้งสิ้น ๒๑,๕๙๕ คน
- เขตเลือกตั้งที่ ๔ ประกอบด้วย ตำบลท่าไม้รวก (หมู่ที่ ๑,๔-๑๑,๑๓) ตำบลกลัดหลวง และตำบลเขากระปุก ราษฎรรวมทั้งสิ้น ๒๒,๑๕๙ คน

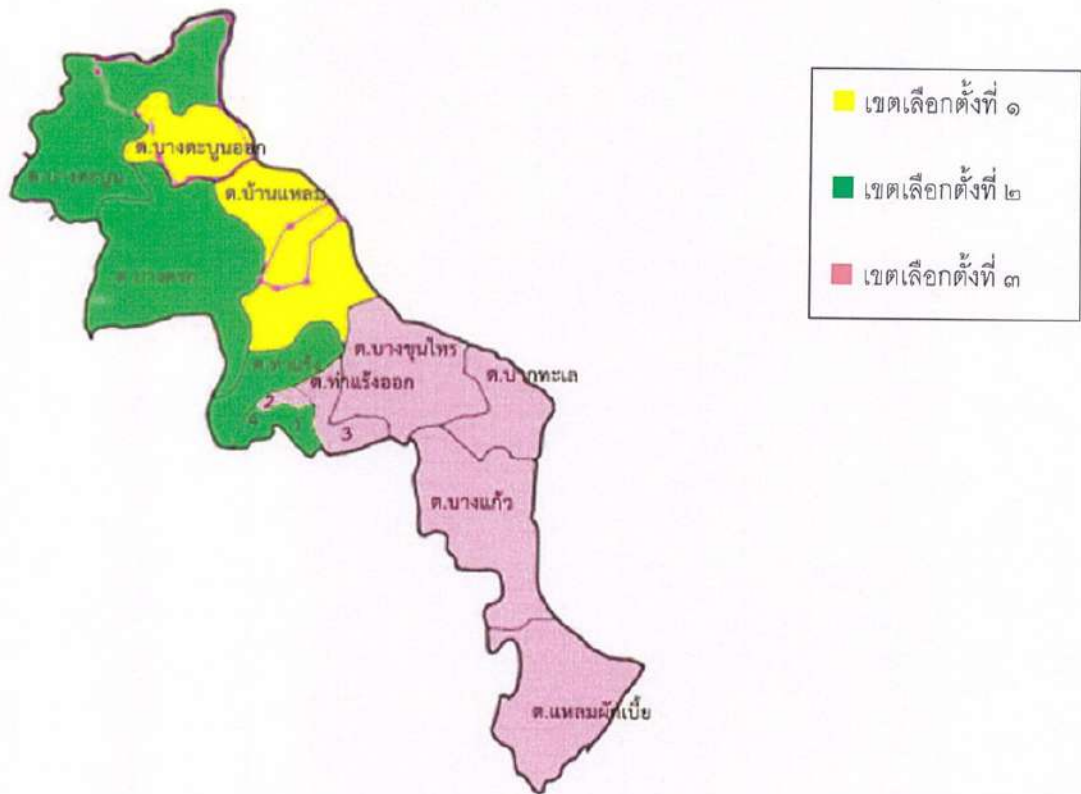
ผลต่างของจำนวนราษฎรในแต่ละเขตเลือกตั้งจากจำนวนเฉลี่ยราษฎรต่อสมาชิกสภาองค์การบริหารส่วนจังหวัด
หนึ่งคนในอำเภอ

เขตเลือกตั้งที่ ๑	จำนวนราษฎรน้อยกว่าค่าเฉลี่ย ๙๖๙ คน	คิดเป็นร้อยละ ๔.๕๔
เขตเลือกตั้งที่ ๒	จำนวนราษฎรน้อยกว่าค่าเฉลี่ย ๗๙ คน	คิดเป็นร้อยละ ๐.๓๗
เขตเลือกตั้งที่ ๓	จำนวนราษฎรมากกว่าค่าเฉลี่ย ๒๔๑ คน	คิดเป็นร้อยละ ๑.๑๓
เขตเลือกตั้งที่ ๔	จำนวนราษฎรมากกว่าค่าเฉลี่ย ๘๐๕ คน	คิดเป็นร้อยละ ๓.๗๗

(๓) เหตุผลประกอบการเสนอแนะการแบ่งเขตเลือกตั้ง

พื้นที่ติดต่อกัน จำนวนราษฎรในแต่ละเขตใกล้เคียงกันมากรองจากรูปแบบที่ ๑ ความสะดวกในการคมนาคม และการเคยอยู่ในเขตเลือกตั้งเดียวกัน

รูปแบบการแบ่งเขตเลือกตั้งสมาชิกสภาองค์การบริหารส่วนจังหวัดเพชรบุรี
อำเภอบ้านแหลม รูปแบบที่ ๒



ข้อมูลสังเขปประกอบการแบ่งเขตเลือกตั้ง

- (๑) ข้อมูลราษฎรที่มีสัญชาติไทย ณ วันที่ ๓๑ ธันวาคม ๒๕๖๖ จำนวน ๕๒,๐๖๙ คน เฉลี่ยเขตเลือกตั้งละ ๑๗,๓๕๖ คน
- (๒) รายละเอียดเกี่ยวกับอำเภอ และจำนวนราษฎรของแต่ละเขตเลือกตั้ง
- | | |
|-------------------|--|
| เขตเลือกตั้งที่ ๑ | ประกอบด้วย ตำบลบ้านแหลม และตำบลบางตะบูนออก ราษฎรรวมทั้งสิ้น ๑๖,๖๐๘ คน |
| เขตเลือกตั้งที่ ๒ | ประกอบด้วย ตำบลบางครก ตำบลบางตะบูน ตำบลท่าแร่ และตำบลท่าแร่รังออก (หมู่ที่ ๑,๔) ราษฎรรวมทั้งสิ้น ๑๗,๒๕๙ คน |
| เขตเลือกตั้งที่ ๓ | ประกอบด้วย ตำบลแหลมผักเบี้ย ตำบลบางแก้ว ตำบลปากทะเล ตำบลบางขุนไทร และตำบลท่าแร่รังออก (หมู่ที่ ๒,๓) ราษฎรรวมทั้งสิ้น ๑๘,๒๐๒ คน |

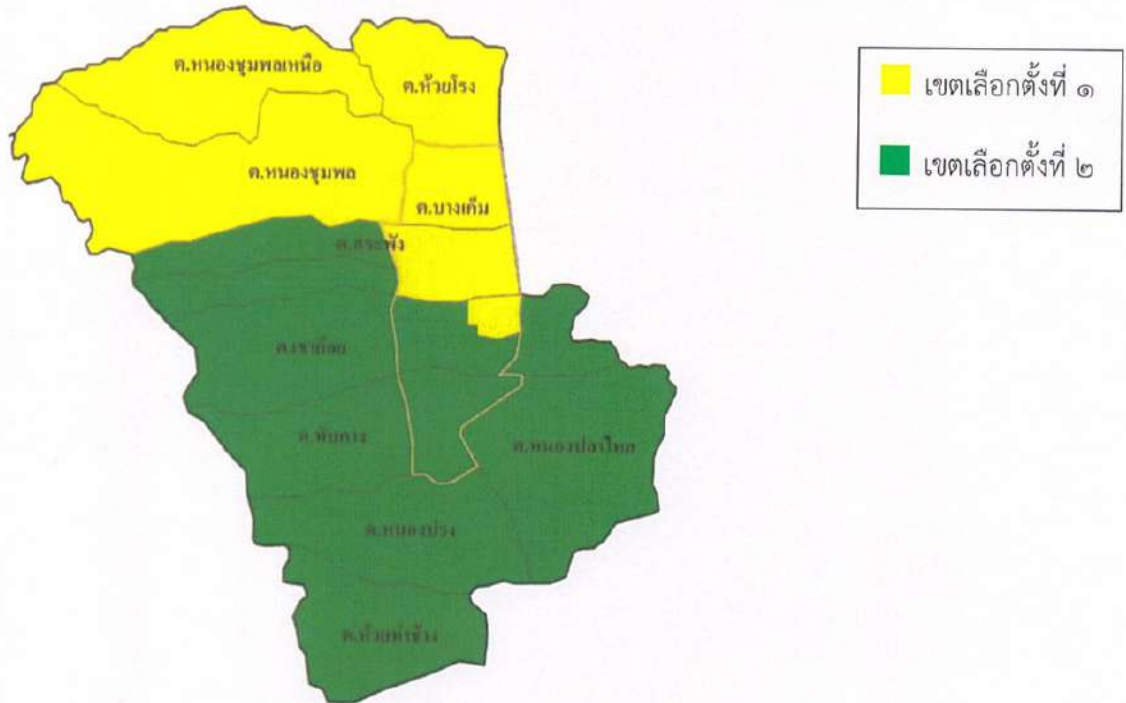
ผลต่างของจำนวนราษฎรในแต่ละเขตเลือกตั้งจากจำนวนเฉลี่ยราษฎรต่อสมาชิกสภาองค์การบริหารส่วนจังหวัดหนึ่งคนในอำเภอ

เขตเลือกตั้งที่ ๑	จำนวนราษฎรน้อยกว่าค่าเฉลี่ย ๗๔๘ คน	คิดเป็นร้อยละ ๔.๓๑
เขตเลือกตั้งที่ ๒	จำนวนราษฎรน้อยกว่าค่าเฉลี่ย ๙๗ คน	คิดเป็นร้อยละ ๐.๕๖
เขตเลือกตั้งที่ ๓	จำนวนราษฎรมากกว่าค่าเฉลี่ย ๘๔๖ คน	คิดเป็นร้อยละ ๔.๘๗

(๓) เหตุผลประกอบการเสนอแนะการแบ่งเขตเลือกตั้ง

พื้นที่ติดต่อกัน จำนวนราษฎรในแต่ละเขตใกล้เคียงกันมากรองจากรูปแบบที่ ๑ ความสะดวกในการคมนาคม และการเคยอยู่ในเขตเลือกตั้งเดียวกัน

รูปแบบการแบ่งเขตเลือกตั้งสมาชิกสภาองค์การบริหารส่วนจังหวัดเพชรบุรี
อำเภอเขาย้อย รูปแบบที่ ๒



ข้อมูลสังเขปประกอบการแบ่งเขตเลือกตั้ง

(๑) ข้อมูลราษฎรที่มีสัญชาติไทย ณ วันที่ ๓๑ ธันวาคม ๒๕๖๖ จำนวน ๓๘๘,๐๓๐ คน เฉลี่ยเขตเลือกตั้งละ ๑๙,๐๑๕ คน

(๒) รายละเอียดเกี่ยวกับอำเภอ และจำนวนราษฎรของแต่ละเขตเลือกตั้ง

เขตเลือกตั้งที่ ๑ ประกอบด้วย ตำบลสระพัง ในเขตเทศบาล (หมู่ที่ ๑-๔) ตำบลเขาย้อย ในเขตเทศบาล (หมู่ที่ ๖) ตำบลบางเค็ม ตำบลห้วยโรง ตำบลหนองชุมพล และตำบลหนองชุมพลเหนือ ราษฎรรวมทั้งสิ้น ๑๙,๗๔๔ คน

เขตเลือกตั้งที่ ๒ ประกอบด้วย ตำบลสระพัง นอกเขตเทศบาล (หมู่ที่ ๑,๒) ตำบลเขาย้อย นอกเขตเทศบาล (หมู่ที่ ๑,๒,๗) ในเขตเทศบาล (หมู่ที่ ๑-๕) ตำบลทับค้าง ตำบลหนองปลาไหล ตำบลหนองปรัง และตำบลห้วยท่าช้าง ราษฎรรวมทั้งสิ้น ๑๘,๒๘๖ คน

ผลต่างของจำนวนราษฎรในแต่ละเขตเลือกตั้งจากจำนวนเฉลี่ยราษฎรต่อสมาชิกสภาองค์การบริหารส่วนจังหวัดหนึ่งคนในอำเภอ

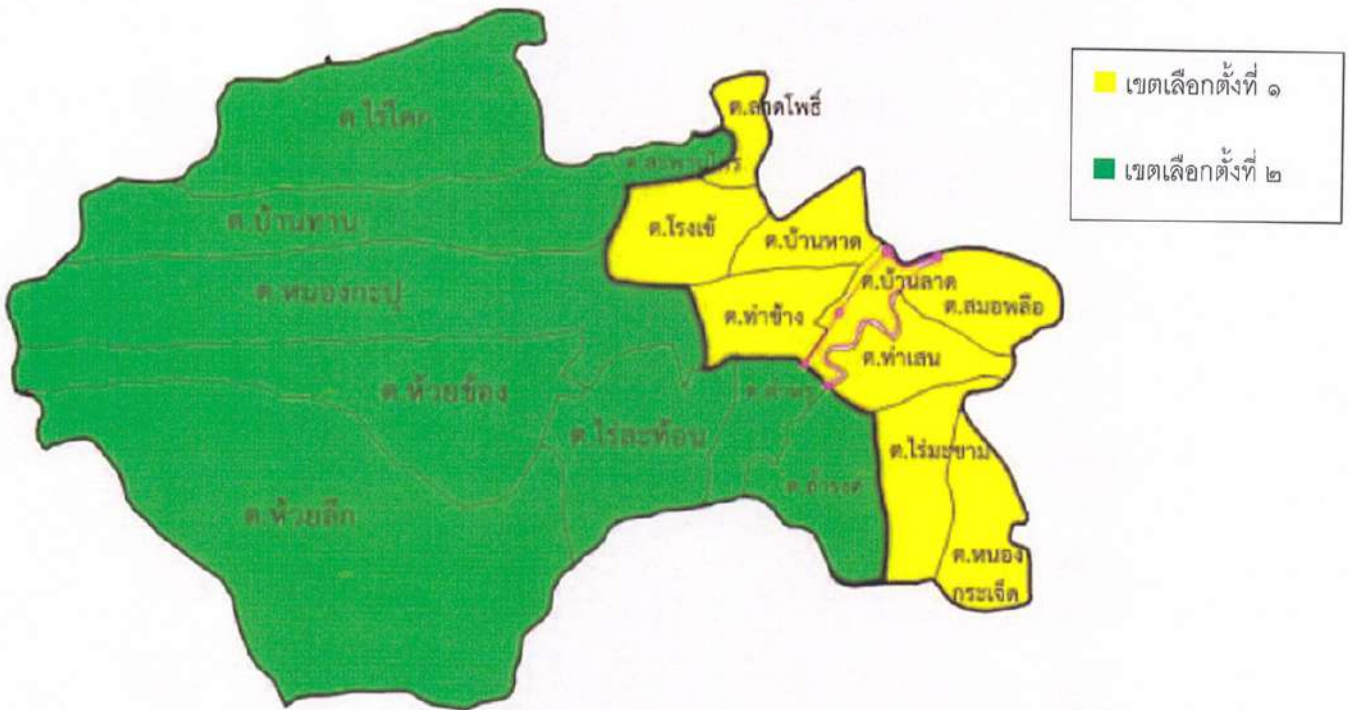
เขตเลือกตั้งที่ ๑ จำนวนราษฎรมากกว่าค่าเฉลี่ย ๗๒๙ คน คิดเป็นร้อยละ ๓.๘๓

เขตเลือกตั้งที่ ๒ จำนวนราษฎรน้อยกว่าค่าเฉลี่ย ๗๒๙ คน คิดเป็นร้อยละ ๓.๘๓

(๓) เหตุผลประกอบการเสนอแนะการแบ่งเขตเลือกตั้ง

พื้นที่ติดต่อกัน จำนวนราษฎรในแต่ละเขตใกล้เคียงกันมากรองจากรูปแบบที่ ๑ ความสะดวกในการคมนาคม และการเคยอยู่ในเขตเลือกตั้งเดียวกัน

รูปแบบการแบ่งเขตเลือกตั้งสมาชิกสภาองค์การบริหารส่วนจังหวัดเพชรบุรี
อำเภอบ้านลาด รูปแบบที่ ๒



ข้อมูลสังเขปประกอบการแบ่งเขตเลือกตั้ง

(๑) ข้อมูลราษฎรที่มีสัญชาติไทย ณ วันที่ ๓๑ ธันวาคม ๒๕๖๖ จำนวน ๕๑,๗๘๘ คน เฉลี่ยเขตเลือกตั้งละ ๒๕,๘๙๔ คน

(๒) รายละเอียดเกี่ยวกับอำเภอ และจำนวนราษฎรของแต่ละเขตเลือกตั้ง

เขตเลือกตั้งที่ ๑ ประกอบด้วย ตำบลบ้านลาด ตำบลท่าเสา ตำบลลพท่าช้าง ตำบลสมอพลือ ตำบลบ้านหาด ตำบลไร่มะขาม ตำบลหนองกระเจ็ด ตำบลลาดโพธิ์ และตำบลโรงเข้ ราษฎรรวมทั้งสิ้น ๒๔,๘๙๑ คน

เขตเลือกตั้งที่ ๒ ประกอบด้วย ตำบลไร่โคก ตำบลบ้านทาน ตำบลหนองกะปูล ตำบลห้วยข้อง ตำบลห้วยลึก ตำบลตำรุ ตำบลสะพานไกร ตำบลถ้ำรงค์ และตำบลไร่สะท้อน ราษฎรรวมทั้งสิ้น ๒๖,๘๙๗ คน

ผลต่างของจำนวนราษฎรในแต่ละเขตเลือกตั้งจากจำนวนเฉลี่ยราษฎรต่อสมาชิกสภาองค์การบริหารส่วนจังหวัดหนึ่งคนในอำเภอ

เขตเลือกตั้งที่ ๑ จำนวนราษฎรน้อยกว่าค่าเฉลี่ย ๑,๐๐๓ คน คิดเป็นร้อยละ ๓.๘๗

เขตเลือกตั้งที่ ๒ จำนวนราษฎรมากกว่าค่าเฉลี่ย ๑,๐๐๐ คน คิดเป็นร้อยละ ๓.๘๗

(๓) เหตุผลประกอบการเสนอแนะการแบ่งเขตเลือกตั้ง

พื้นที่ติดต่อกัน จำนวนราษฎรในแต่ละเขตใกล้เคียงกันมากรองจากรูปแบบที่ ๑ ความสะดวกในการคมนาคม และการเคยอยู่ในเขตเลือกตั้งเดียวกัน

รูปแบบการแบ่งเขตเลือกตั้งสมาชิกสภาองค์การบริหารส่วนจังหวัดเพชรบุรี
อำเภอหนองหญ้าปล้อง



ข้อมูลสังเขปประกอบการแบ่งเขตเลือกตั้ง

(๑) ข้อมูลราษฎรที่มีสัญชาติไทย ณ วันที่ ๓๑ ธันวาคม ๒๕๖๖ จำนวน ๑๖,๔๕๘ คน เฉลี่ยเขตเลือกตั้งละ ๑๖,๔๕๘ คน

(๒) รายละเอียดเกี่ยวกับอำเภอ และจำนวนราษฎรของเขตเลือกตั้ง

ประกอบด้วย ทุกตำบลในเขตพื้นที่อำเภอหนองหญ้าปล้อง ราษฎรรวมทั้งสิ้น ๑๖,๔๕๘ คน

ผลต่างของจำนวนราษฎรในแต่ละเขตเลือกตั้งจากจำนวนเฉลี่ยราษฎรต่อสมาชิกสภาองค์การบริหารส่วนจังหวัด
หนึ่งคนในอำเภอ

-

(๓) เหตุผลประกอบการเสนอแนะการแบ่งเขตเลือกตั้ง

-